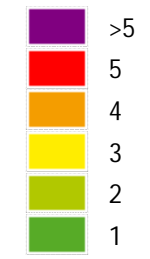




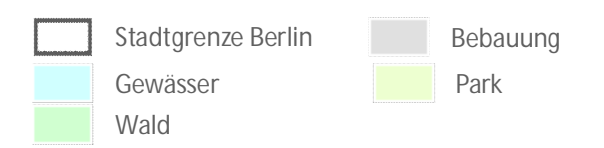
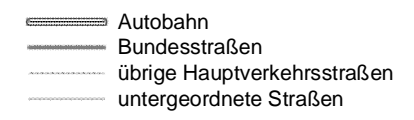
hochfein:
hochdynamische und feingranulare
Verkehrsdatenerfassung für mehr
Verkehrssicherheit in Städten

Anzahl Strecken-Unfälle 2019 mit Radfahrer-Beteiligung im Berliner Hauptverkehrsstraßennetz

Anzahl Unfälle



Straßennetz



Grundlagen:
- Unfälle: Polizei Berlin, 2019
- Detailnetz Berlin
- Topografie: OpenStreetMap

ENTWURF

Bearbeitungsstand: 16.02.2021

